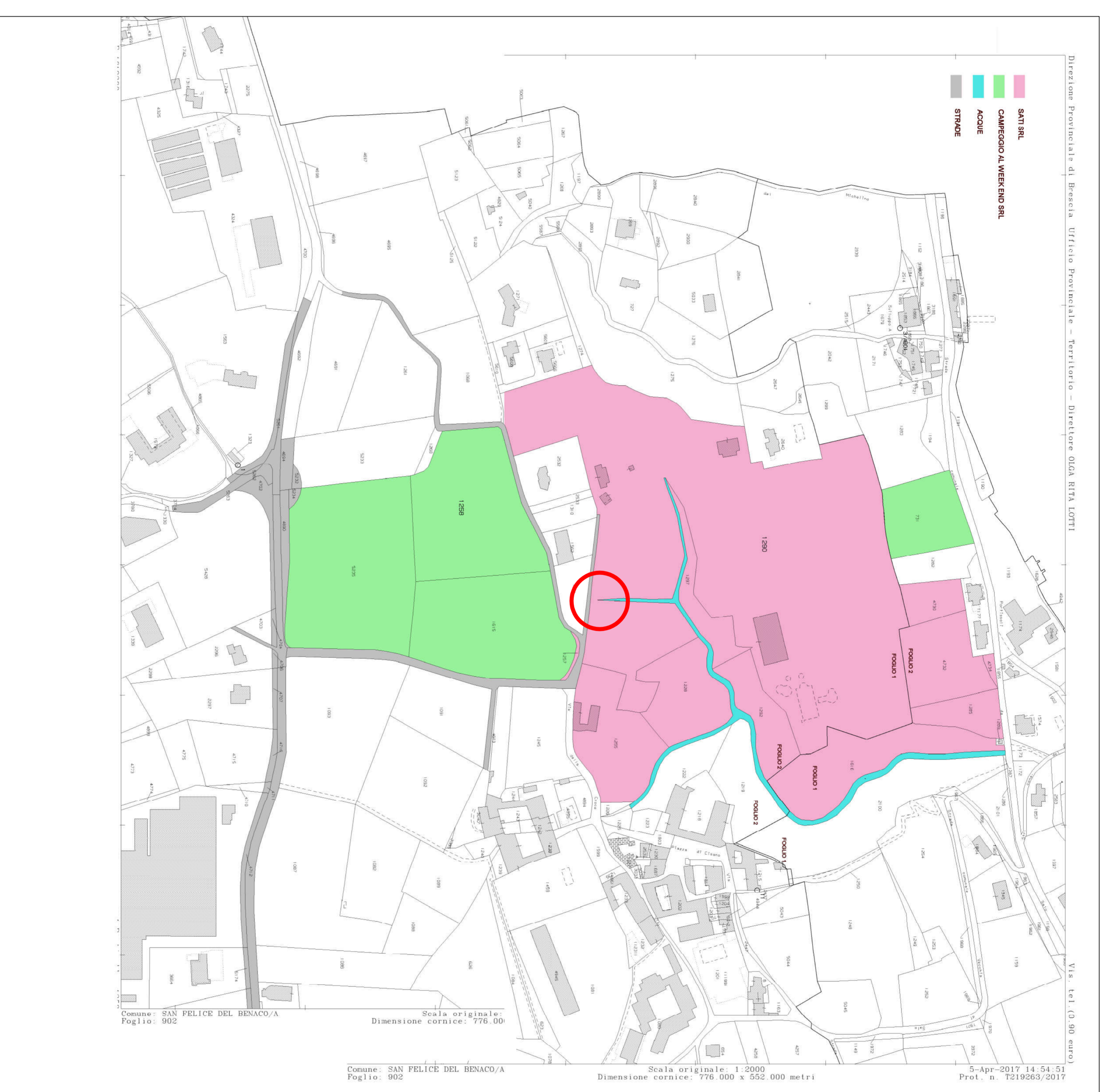
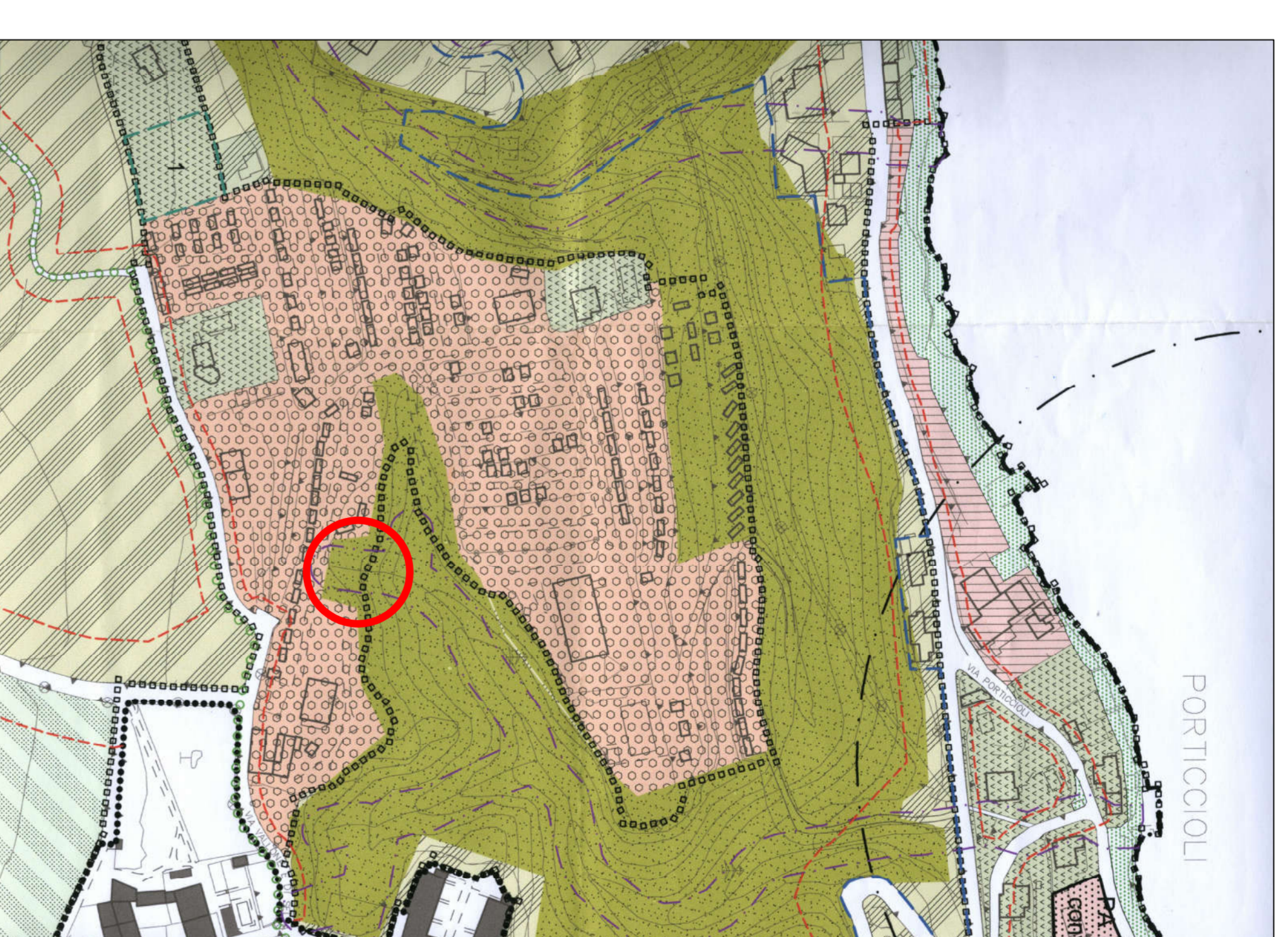


AEREOFOTOGRAMMETRICO - Sc 1:2000

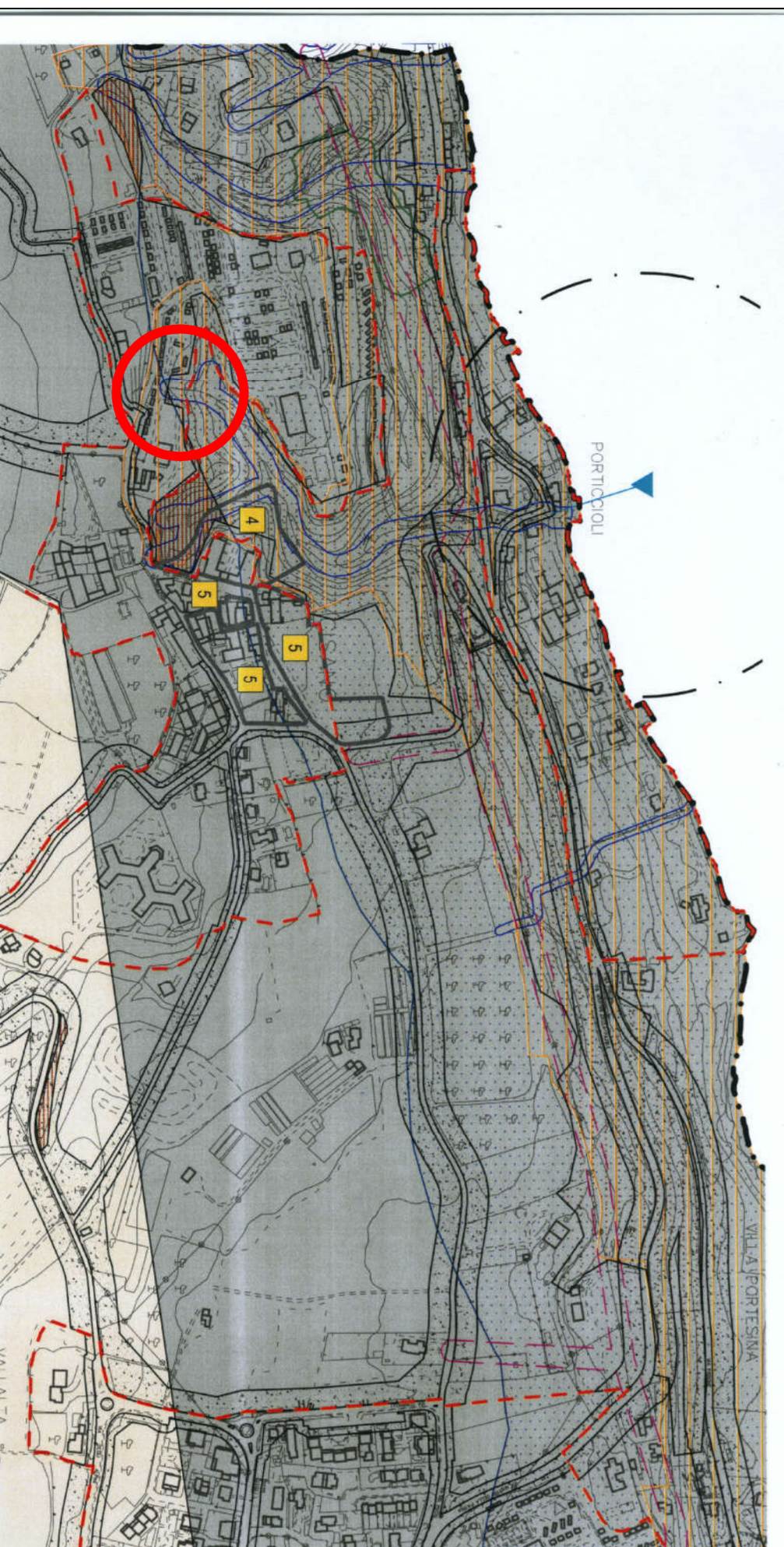


ESTRATTO MAPPA - Sc 1:2000



ESTRATTO PGT - Sc 1:2000

 ZONA FRNATA OGGETTO D'INTERVENTO

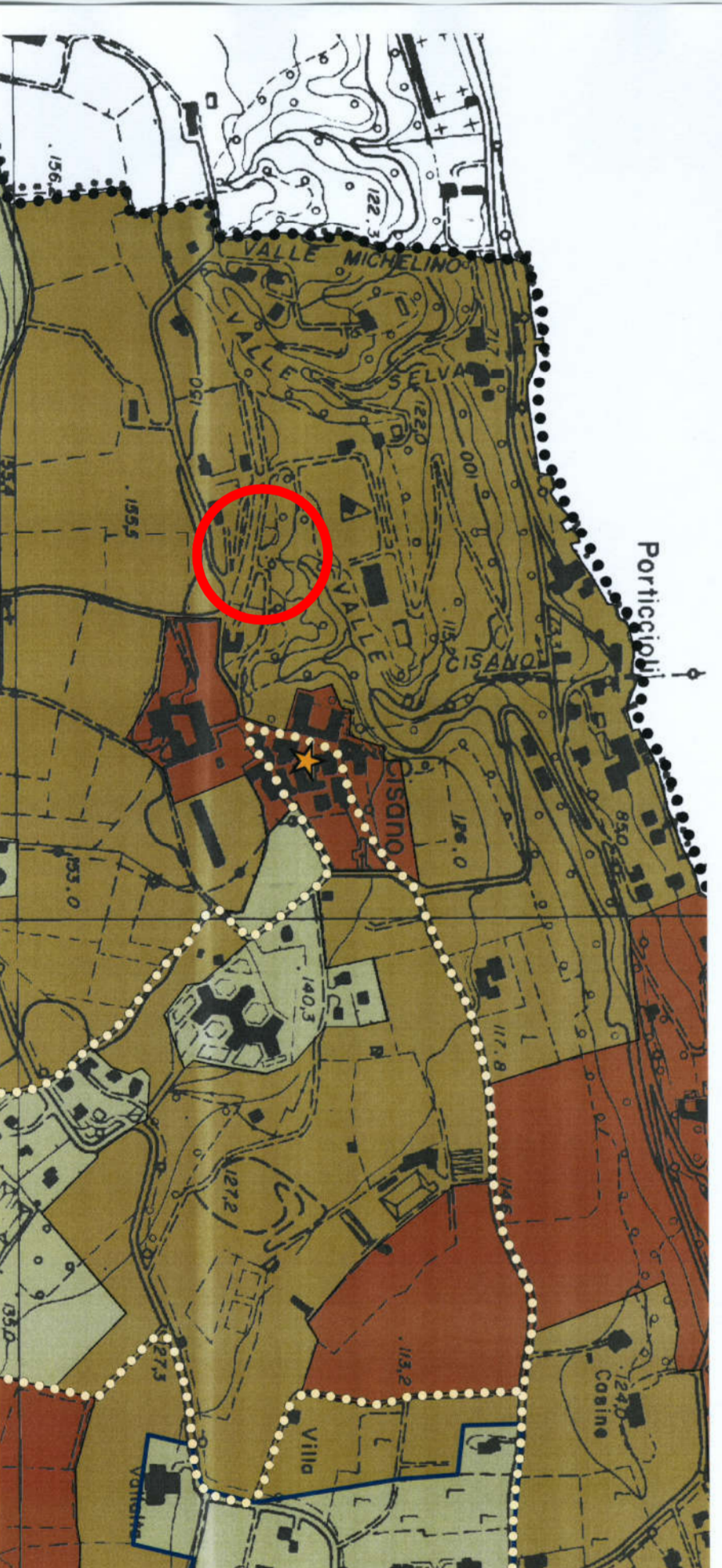


CARTA DEI VINCOLI - Sc 1:2000


- Nell'area oggetto d'intervento sono presenti i seguenti vincoli:
- Bellezze d'insieme DM 8 Aprile 1958 - art. 136, lettera c e d, D.Lgs 22 gennaio 2004 n°42
- Vincolo idrogeologico
- Fascia di rispetto fiumi - art. 41 NIA P.T.C.P. fasce di rispetto definite dallo studio del RIM



PIANO DI INDIRIZZO FORESTALE TAVOLA 09 - Trasformabilità del Bosco
Nell'area oggetto d'intervento il Bosco Ceduo non è trasformabile



ANALISI PAESITICA - Sito intervento: Alta sensibilità



Comune: San Felice del Benaco
PROVINCIA DI BRESCIA

**RICHIESTA PERMESSO DI COSTRUIRE
E AUTORIZZAZIONE PAESAGGISTICA
IN CONFERENZA DEI SERVIZI**

Per lavori di regimazione idraulica delle acque meteoriche del Campogioia Week End
Progetto di messa in sicurezza di un pendio interessato da un dissesto idrogeologico
mediante opere Geotecniche in terra rinforzata

STUDIO TECNICO geom. ROBERTO DEL MANCINO CAPO COMMESSA

via S. Felice 10 - 25013 San Felice del Benaco (BS)
tel. 030 77 2021 fax 030 77 2022
e-mail: roberto@delmanco.it

Dati Ing. Enrico Cantalini
via S. Felice 10 - 25013 San Felice del Benaco (BS)
tel. 030 77 2021 fax 030 77 2022
e-mail: enrico@delmanco.it

Dati: Geol. Mauro Pizzato
via S. Felice 10 - 25013 San Felice del Benaco (BS)
tel. 030 77 2021 fax 030 77 2022
e-mail: mauro@delmanco.it

PER LA PARTE IDRAULICA:
PER LA PARTE GEOLOGICA
E GEOTECNICA

TRAVATA	PROGETTO:	OGGETTO:	COMITENTE:
1	REGIMAZIONE IDRAULICA MESSA IN SICUREZZA PENDIO	INGOERAMENTO URBANISTICO CARTE DEI VINCOLI	CAMPAGNO A. M. S. S. B.
FILE: 1/2017	DISGNATORE: GEOM. Roberto del Manco	DATA: LUGLIO 2017	PROTOTOCCOLO: 311/2016