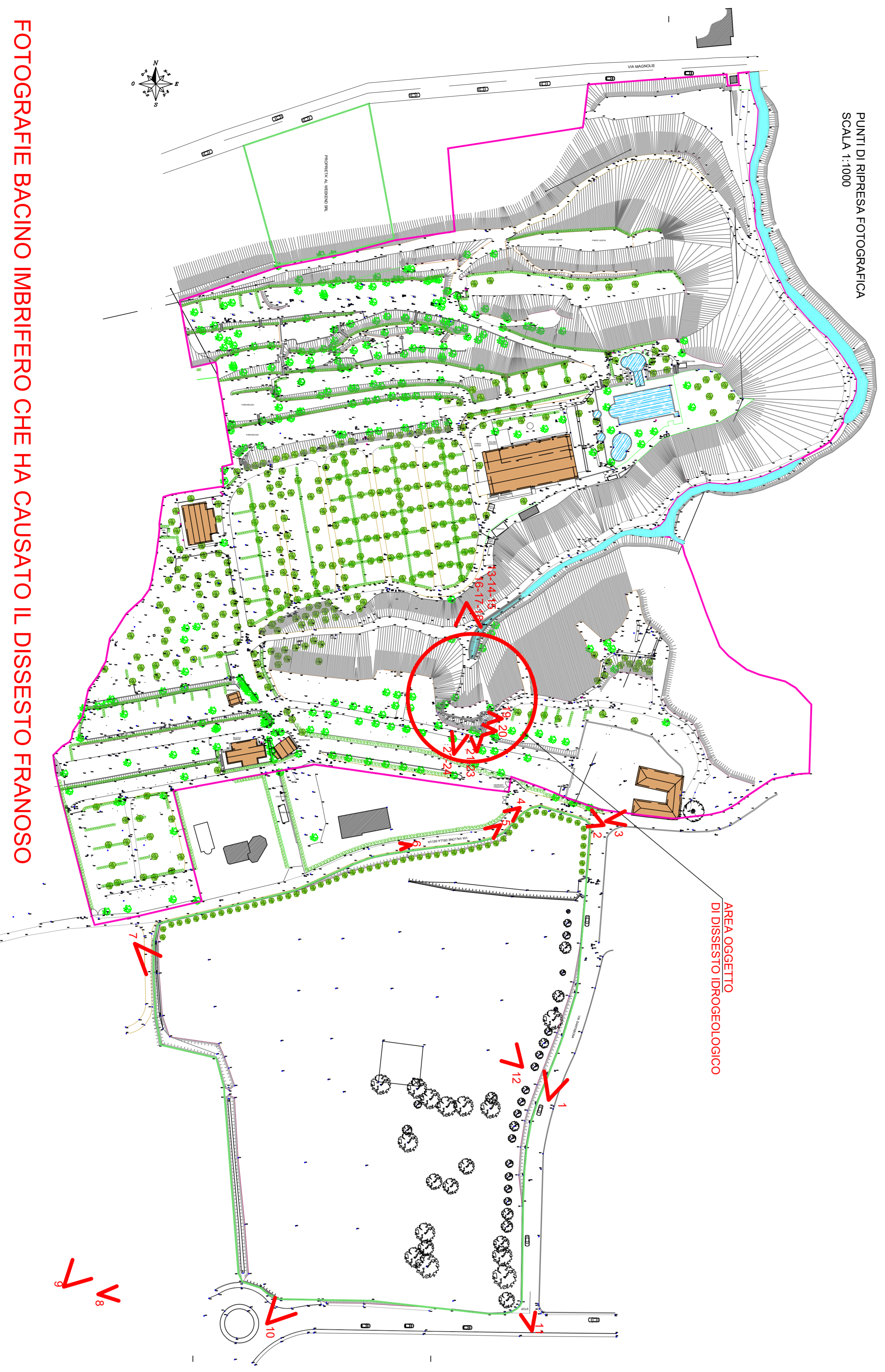




PUNTI DI RIPRESA FOTOGRAFICA  
SCALA 1:1000



FOTOGRAFIE BACINO IMBRIFERO CHE HA CAUSATO IL DISSESTO FRANOSO




FRONTE DELLA FRANA



MOVIMENTO FRANOSO




FOTO CON DRONE A 120,00 mt  
DAL PIANO DI CAMPAGNA



Comune: San Felice del Benaco  
PROVINCIA DI BRESCIA

**RICHIESTA PERMESSO DI COSTRUIRE  
E AUTORIZZAZIONE PAESAGGISTICA  
IN CONFERENZA DEI SERVIZI**

Per lavori di regimazione idraulica delle acque meteoriche del Campigno Weck End  
Progetto di messa in sicurezza di un pendio interessato da un dissesto idrogeologico  
mediante opere Geotecniche in terra rinforzata



STUDIO TECNICO geom. ROBERTO DEL MANTOVINO

PER LA PARTE IDRAULICA

PER LA PARTE GEOMORFOLOGICA

PER LA PARTE GEOTECNICA

FILE: FRANA MIS 001	3	PROGETTO: REGIMAZIONE IDRAULICA MESA IN SICUREZZA PENDIO	OGGETTO: DOCUMENTAZIONE FOTOGRAFICA	COMITENTE: CAMBISO N. 001/001
DISEGNATORE: ROSA Roberto Del Mantovino	DATA: 02/01/2017	PROTOCOLLO: 317/2016		