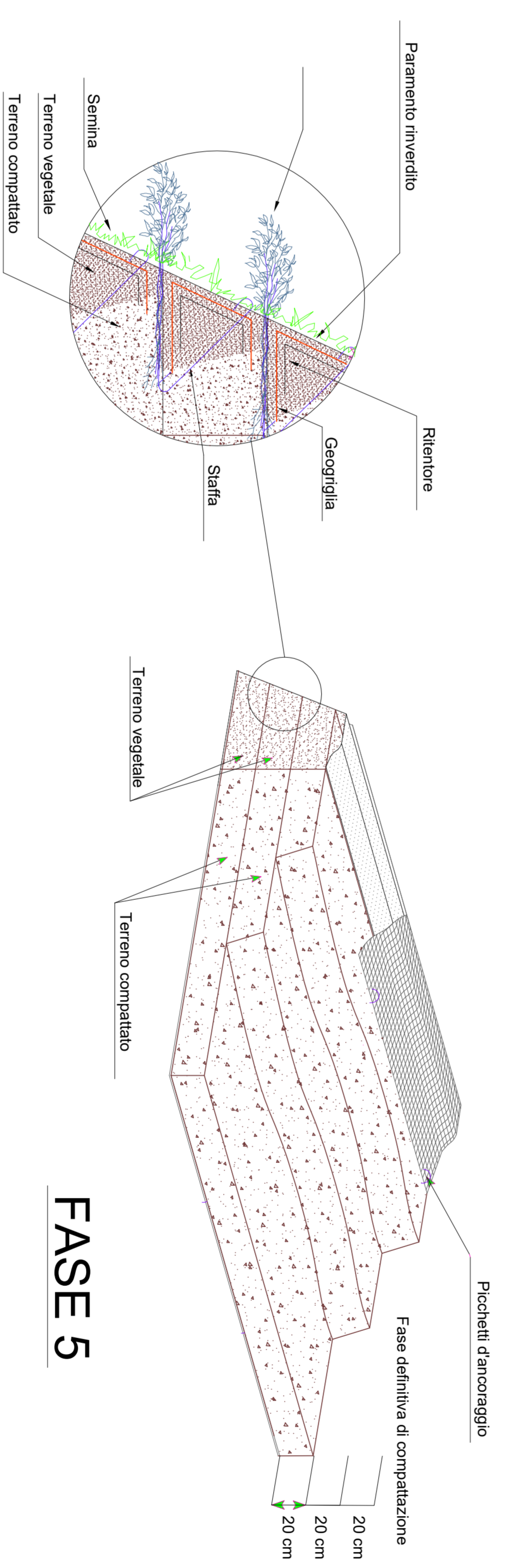
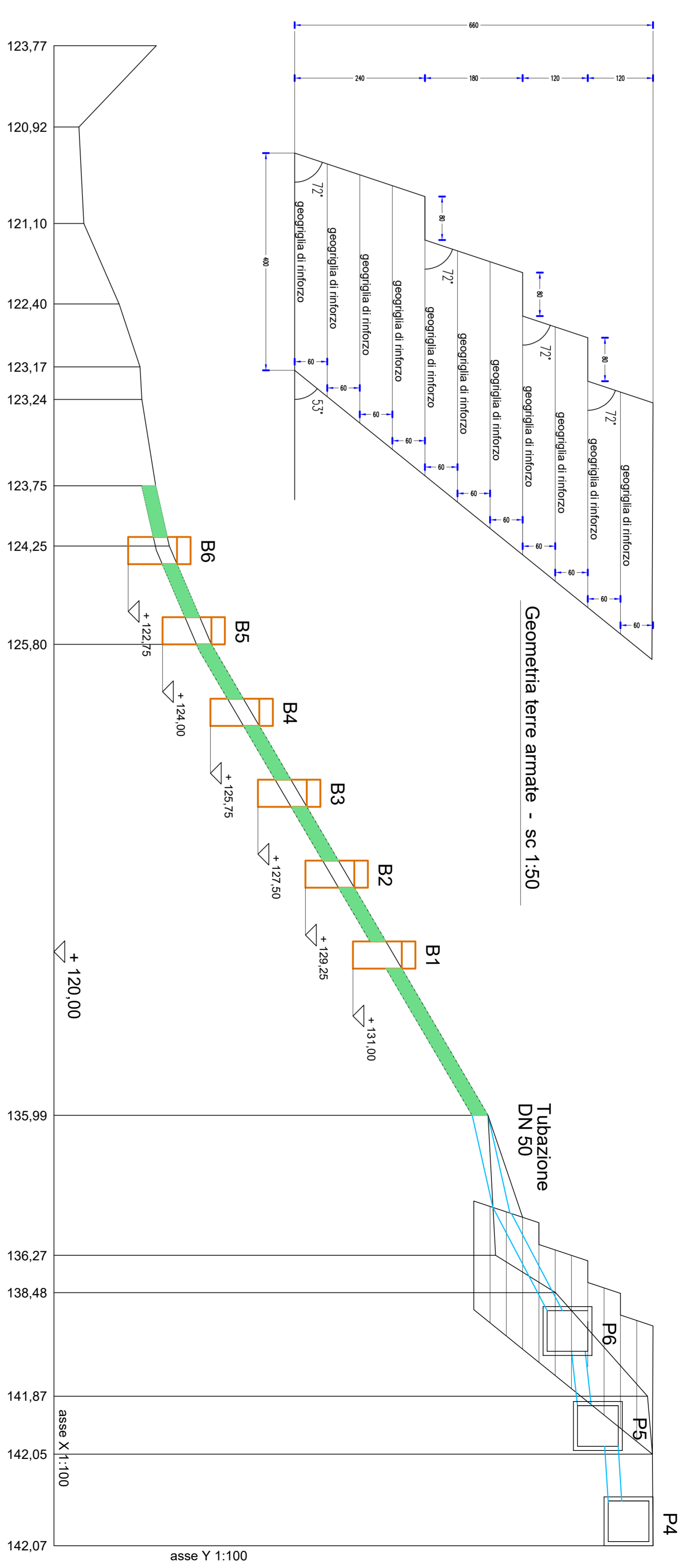
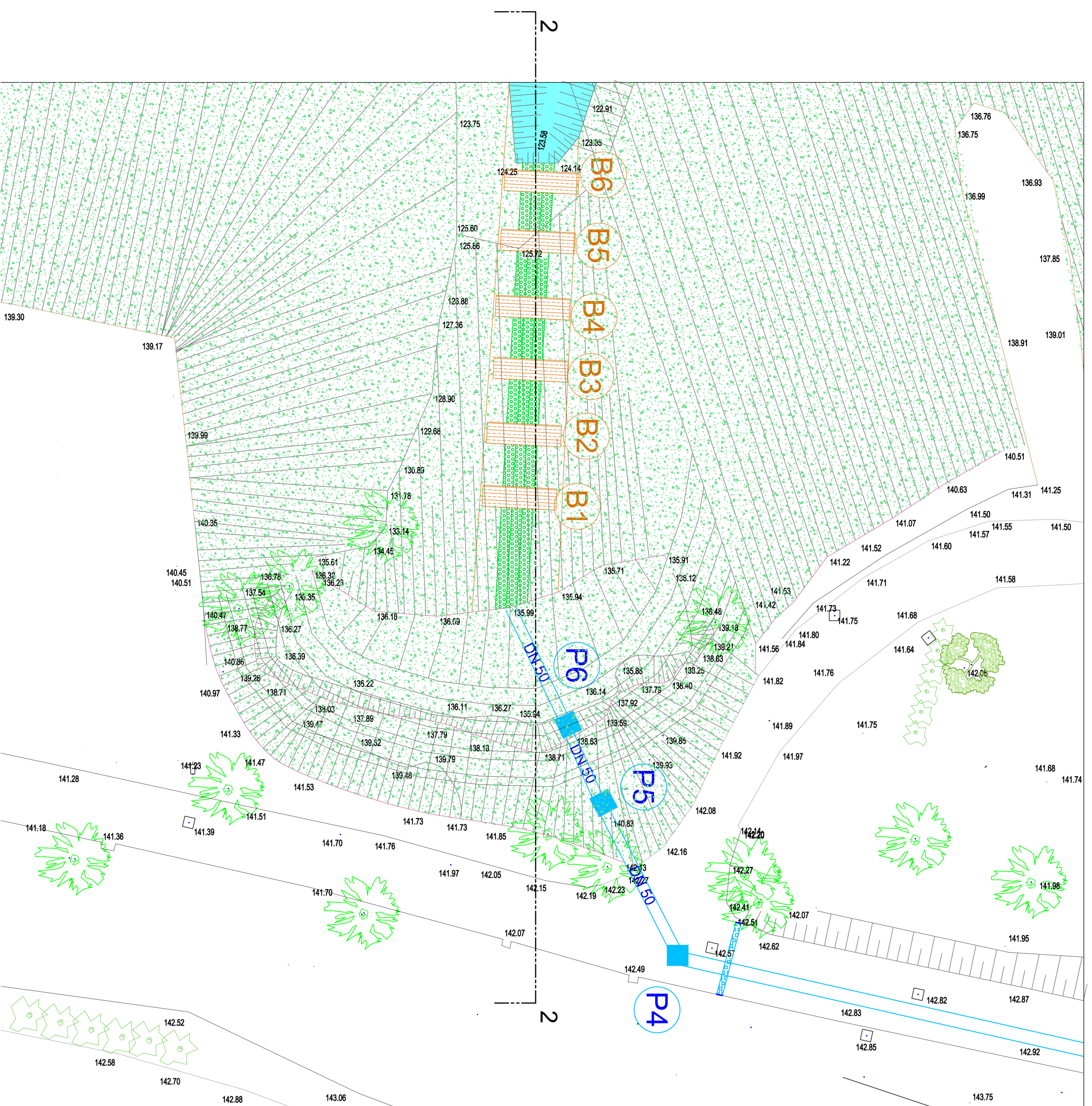
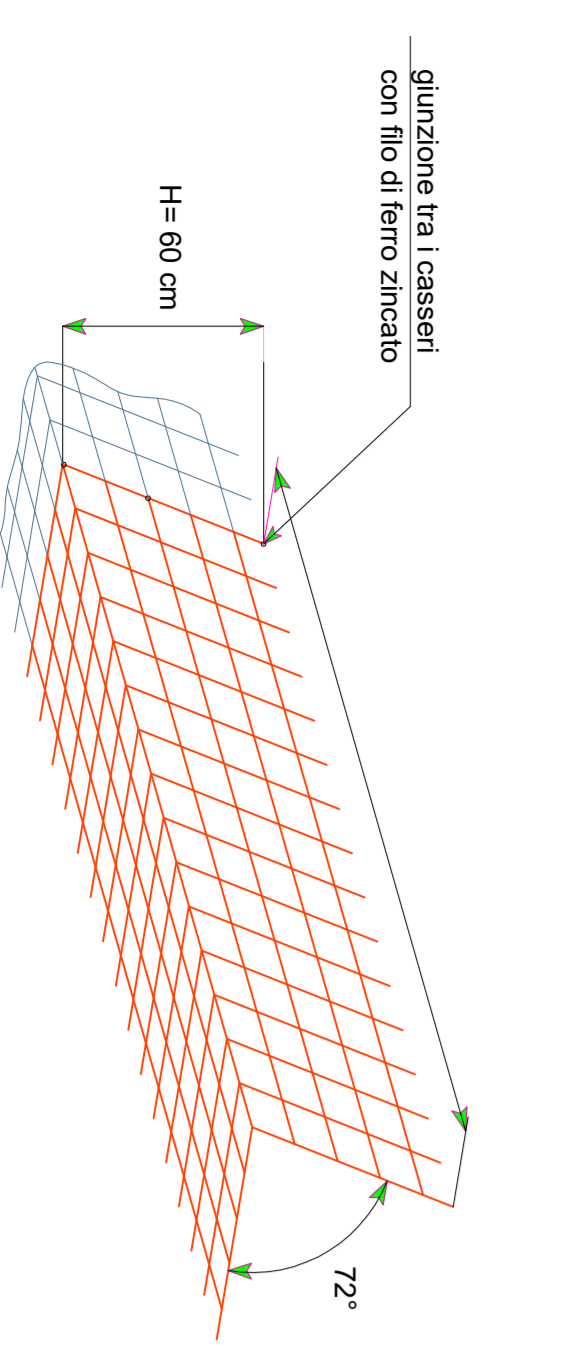


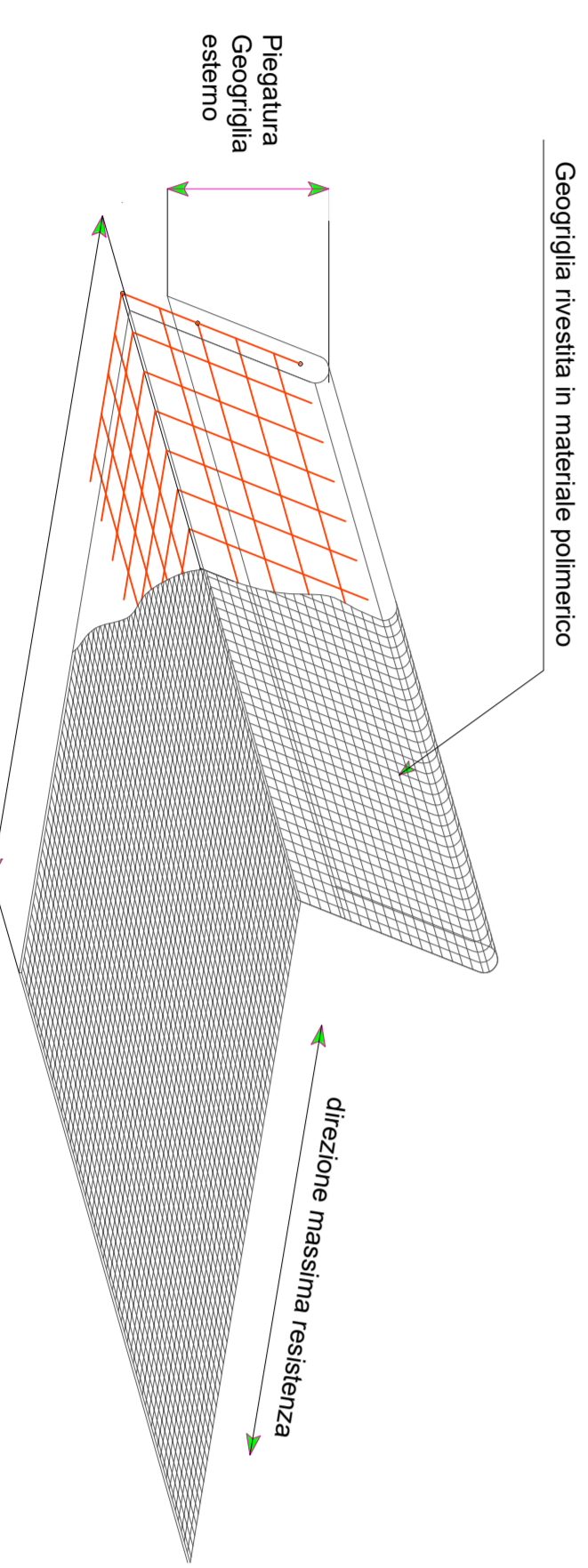
Planimetria Terre Armate - scala 1:100



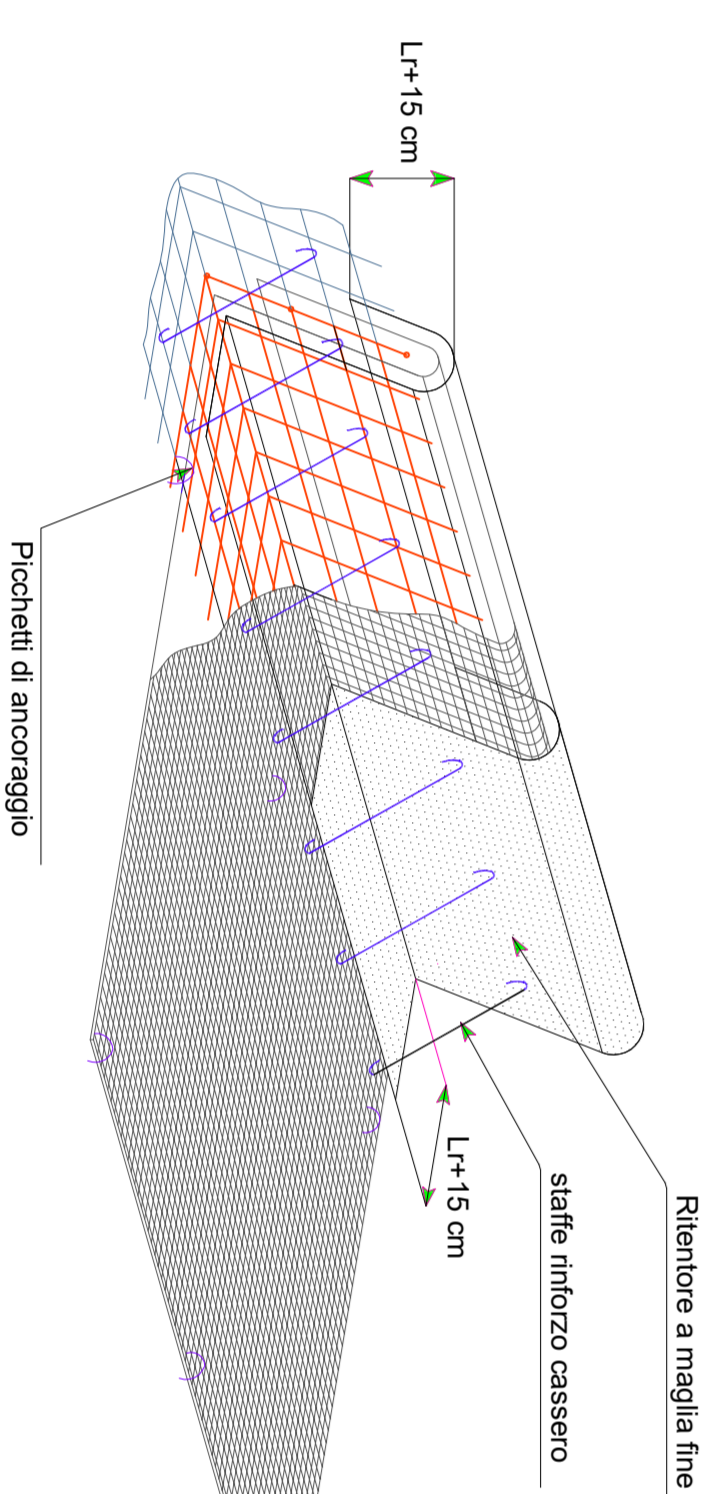
FASE 5



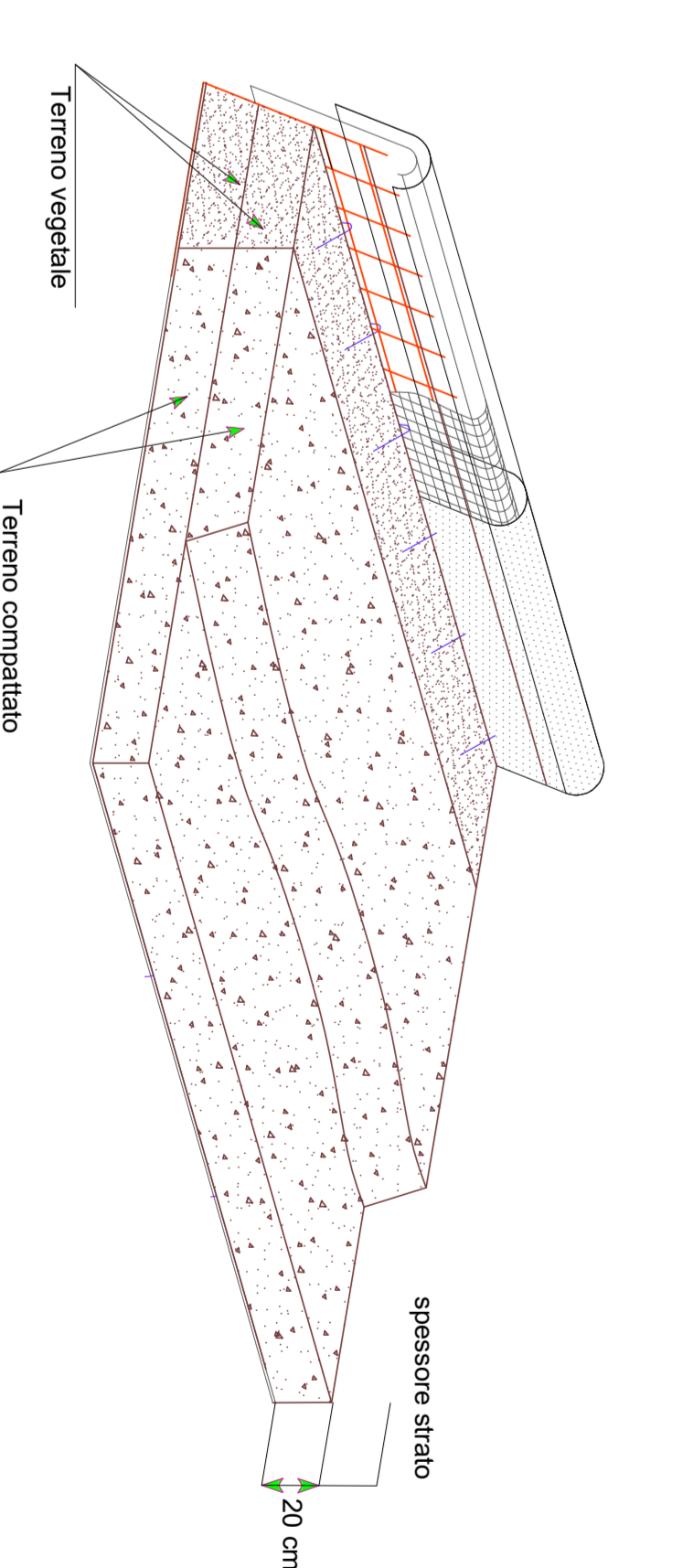
FASE 1




FASE 2



FASE 3



FASE 4



Comune: San Felice del Benaco
PROVINCIA DI BRESCIA

**RICHIESTA PERMESSO DI COSTRUIRE
E AUTORIZZAZIONE PAESAGGISTICA
IN CONFERENZA DEI SERVIZI**

Per lavori di regimazione idraulica delle acque meteoriche del Campigno Weck End
Progetto di messa in sicurezza di un pendio interessato da un dissesto idrogeologico
mediante opere Geotecniche in terra rinforzata

STUDIO TECNICO geom. ROBERTO DEL MANCINO
CAPO COMMESSA:

PER LA PARTE IDRAULICA
PER LA PARTE GEOLOGICA
E GEOTECNICA

PROGETTO:
OGGETTO:
TERRE ARMATE

COMITENTE:
CANTONE
N. 402/000

DATA:
02/02/2017

PROTOCOLLO:
31/2016

FILE:
F1/01

6
DISEGNATORE:
RODOLFO SERRA DA MONTE

PROGETTO:
OGGETTO:
TERRE ARMATE

COMITENTE:
CANTONE
N. 402/000

DATA:
02/02/2017

PROTOCOLLO:
31/2016